



COMITE REGIONAL DES PECHEES MARITIMES ET DES ELEVAGES MARINS DE BRETAGNE

---Article L 912-1 et suivants du Code Rural et de la Pêche Maritime---

2021-0XX DELIBERATION « COQUILLES SAINT-JACQUES CC GLENAN - A » DU XX SEPTEMBRE
2021

FIXANT LES CONDITIONS D'ATTRIBUTION DE LA LICENCE DE PECHE DES COQUILLES SAINT JACQUES DANS LE SECTEUR DE CONCARNEAU/LES GLENAN

Le Bureau du Comité Régional des Pêches Maritimes et des Elevages Marins de Bretagne (ci-après dénommé « CRPMEM de Bretagne »),

- VU le code rural et de la pêche maritime, notamment son livre IX dans ses parties législatives et réglementaires et notamment, les articles L. 911-1, L. 912-3, L. 941-1, L. 946-2, R. 921-20, R. 921-21 ;
- VU l'arrêté du 15 juillet 2010 modifié réglementant l'usage et les caractéristiques de la drague pour la pêche des coquilles Saint-Jacques dans les eaux françaises des zones CIEM IV, VII et VIII ;
- VU l'arrêté ministériel du 25 avril 2012 portant création d'une autorisation de pêche pour la pêche des coquillages ;
- VU la délibération N° B45/2020 du 16 juillet 2020 du Comité National des Pêches Maritimes et des Elevages Marins relative aux conditions d'exercice de la pêche à la coquille Saint Jacques ;
- VU la délibération 2021-003 « Dates et lieux de Dépôt CRPMEM » du 06 janvier 2021 fixant les dates et lieux de dépôt des demandes de licence en Bretagne ;
- VU la délibération n°2020-004 « DRAGUES A COQUILLES SAINT-JACQUES - BRETAGNE » du 08 avril 2020 du CRPMEM fixant les caractéristiques des dragues autorisées pour la pêche des coquilles Saint-Jacques dans les eaux territoriales relevant de la région Bretagne ;
- VU la consultation du public qui s'est déroulée du XX août au XX septembre 2021 ;

Considérant la nécessité de gérer de manière responsable le gisement de Coquilles Saint Jacques dans le secteur de Concarneau/Les Glénan ;

Considérant les objectifs de conservation des habitats marins dans l'emprise des zones Natura 2000,

Considérant les résultats de l'analyse des risques de porter atteinte aux objectifs de conservation des habitats Natura 2000 par les activités de pêche professionnelle réalisée pour les sites Natura 2000 « Archipel des Glénan » et « Dunes et côte de Trévignon » dans le cadre des projets HARPEGE I et II,

ADOPTE

A- DISPOSITIONS GENERALES

Article 1 - Définition

Première installation : Est considérée comme une première installation, l'achat d'un premier navire intervenant entre la date de clôture des demandes de licence de la campagne précédente et celle de la campagne à suivre.

Article 2 - Champs d'application

La pêche des coquilles Saint-Jacques dans le périmètre correspondant au gisement de Concarneau / Les Glénan est soumise à la détention d'une licence spéciale, délivrée par le CRPMEM, valant licence nationale de pêche des coquilles Saint-Jacques.

Le périmètre est délimité ci-après (voir carte en annexe 1) :

à l'Est, au sud et à l'Ouest, par une ligne joignant la Pointe du Pouldu, un point situé à deux milles dans l'Ouest de la Tourelle du Grand Cochon, la Bouée de Laouennou, la Bouée de la Jument des Glénan, la Bouée de Basse Spinec.

Seuls les navires titulaires de cette licence sont autorisés à pratiquer la pêche des coquilles Saint-Jacques dans ce périmètre.

Article 3 – Mesures au titre de la conservation de habitats marins dans les zones Natura 2000

3-1) Interdiction de la pêche à la drague dans les herbiers de zostères

La pêche des coquillages à la drague est interdite dans les herbiers de zostères des sites Natura 2000 « Archipel des Glénan » (FR5300023) et « Dunes et côtes de Trévignon » (FR5300049). La carte des herbiers de zostères dans les périmètres des sites Natura 2000 est jointe à titre indicatif en annexe 2 de la présente délibération.

3-2) Zones de conservation des habitats marins (maërl et herbiers)

Au sein du périmètre du gisement, tel que défini à l'article 1 de la présente délibération, sont instaurées six zones spéciales pour la conservation des habitats marins définies comme suit (voir carte en annexe 3) :

- Zone dite de Moustierlin dont le périmètre est délimité par la ligne brisée joignant les points suivants :

N° point	Lieu dit – point remarquable	Longitude (X)	Latitude (Y)
A	Point A	4°5,876324' O	47°50,175884' N
B	Point B	4°4,206723' O	47°50,128246' N
C	Point C	4°3,914448' O	47°50,605438' N
D	Le Bœuf	4°3,003701' O	47°49,960015' N
E	Point E	4°3,320804' O	47°48,410770' N
F	Point F	4°5,236395' O	47°48,385837' N
G	Point G	4°5,027349' O	47°48,867755' N
H	Point H	4°5,141810' O	47°49,467515' N

- Zone dite de Beg Meil dont le périmètre est délimité par la ligne brisée joignant les points suivants :

N° point	Lieu dit – point remarquable	Longitude (X)	Latitude (Y)
A	Point A	3°57,951624' O	47°51,588013' N
B	Point B	3°57,919897' O	47°51,464479' N
C	Point C	3°57,812190' O	47°51,354352' N
D	Linuen	3°57,776621' O	47°50,655533' N
E	Point E	3°58,553033' O	47°50,505336' N
F	Point F	3°58,634097' O	47°51,254752' N
G	Point G	3°58,493431' O	47°51,308400' N
H	Point H	3°58,518020' O	47°51,353550' N
I	Point I	3°58,714285' O	47°51,427908' N

- Zone dite de Glénan – Saint-Nicolas dont le périmètre est délimité par la ligne brisée joignant les points suivants :

N° point	Lieu dit – point remarquable	Longitude (X)	Latitude (Y)
A	Point A	4°2,432793' O	47°43,605288' N
B	Le Run	4°1,827570' O	47°43,899982' N
C	Point C	4°0,652071' O	47°43,998293' N
D	Pointe de la Baleine	3°59,206972' O	47°43,262617' N
E	Point E	3°59,562727' O	47°42,491871' N
M	Point M	3°59,795202' O	47°42,481951' N
N	Point N	3°59,950862' O	47°42,624671' N
O	Point O	4°0,312123' O	47°42,585314' N
P	Point P	4°0,364332' O	47°42,714938' N
Q	Point Q	4°0,660726' O	47°42,960994' N
R	Point R	4°2,350179' O	47°43,126113' N

- Zone dite de Glénan – Est Le Loc’h dont le périmètre est délimité par la ligne brisée joignant les points suivants :

N° point	Lieu dit – point remarquable	Longitude (X)	Latitude (Y)
E	Point E	3°59,562727' O	47°42,491871' N
F	Point F	3°59,122148' O	47°42,396154' N
G	Île de Brilimec	3°58,766060' O	47°42,226800' N
H	Point H	3°58,683556' O	47°41,839065' N
I	Point I	3°58,853568' O	47°41,495380' N
J	Point J	3°59,569466' O	47°41,671383' N
K	Point K	3°59,395737' O	47°42,194998' N
L	Point L	3°59,478508' O	47°42,342155' N

- Zone dite de Glénan – Sud Penfret dont le périmètre est délimité par la ligne brisée joignant les points suivants :

N° point	Lieu dit – point remarquable	Longitude (X)	Latitude (Y)
A	Karreg Gwen	3°56,868616' O	47°42,435941' N
B	Point B	3°56,356981' O	47°41,767849' N
C	Laon Ejen Hir	3°56,975784' O	47°41,719525' N
D	Point D	3°57,359411' O	47°42,118381' N

- Zone dite de Trévignon dont le périmètre est délimité par la ligne brisée joignant les points suivants :

N° point	Lieu dit – point remarquable	Longitude (X)	Latitude (Y)
A	Point A	3°56,137369' O	47°52,143433' N
B	Point B	3°55,672555' O	47°51,705118' N
C	Pointe du Cabellou	3°55,132480' O	47°51,359863' N
D	Point D	3°54,786770' O	47°51,225398' N
E	Point E	3°54,293954' O	47°50,109016' N
F	Point F	3°52,159113' O	47°48,772799' N
G	Point G	3°51,278209' O	47°47,946899' N
H	Pointe de Trévignon	3°51,386598' O	47°47,441445' N
I	Point I	3°49,859756' O	47°46,333034' N
J	Point J	3°50,160628' O	47°45,854205' N

K	Point K	3°53,218689' O	47°47,463335' N
L	Point L	3°55,967114' O	47°49,660027' N
M	Point M	3°56,143463' O	47°49,846837' N
N	Point N	3°56,389644' O	47°50,610286' N
O	Point O	3°56,649914' O	47°50,775562' N
P	Point P	3°56,873057' O	47°51,034312' N
Q	Point Q	3°57,134725' O	47°51,320489' N
R	Point R	3°57,577665' O	47°51,878654' N

La pêche des coquilles Saint-Jacques à la drague est interdite au sein des périmètres de ces six zones spéciales de conservation des habitats.

Article 4 - Organisation de la campagne

Le CRPMEM peut fixer par délibération pour chaque campagne :

- un contingent global de licences, un contingent de licences par départements d'immatriculation du navire, ou un contingent d'extraits,
- des dates d'ouverture et de fermeture de la pêche ainsi qu'un calendrier et des horaires de pêches selon les zones,
- des quotas de pêche globaux et par licence,
- des zones obligatoires de tri de la pêche

Le Président du CRPMEM de Bretagne après avis du Président du Groupe de Travail « Coquillages Pêche Embarquée » du CRPMEM de Bretagne, peut sur proposition du Président du CDPMEM du Finistère et par décision motivée fixer le calendrier, les horaires et les zones de pêche et fixer les jours et conditions de rattrapages et la fermeture de la pêche lorsque les quotas sont atteints.

B- PROCEDURE D'ATTRIBUTION DES LICENCES

Article 5 - Titulaire de la licence

La licence est attribuée au couple propriétaire/navire.

En cas de copropriété, le titulaire de la licence devra détenir la majorité des parts. En cas de copropriété à égalité de parts, une attestation signée des propriétaires devra désigner le titulaire de la licence.

Article 6 - Conditions d'éligibilité

6-1) Le demandeur doit faire la demande de licence pour un navire actif au fichier de flotte communautaire, exercer l'activité de pêche professionnelle en zone maritime, acquitter les contributions professionnelles obligatoires dues aux différents organismes professionnels de pêche et être à jour de ses déclarations de pêche maritime.

6-2) Le demandeur de la licence doit :

- soit justifier personnellement des conditions réglementaires pour la commercialisation des coquillages, et/ou présenter des contrats de vente à des acheteurs justifiant de ces conditions,
- soit s'engager à la mise en vente de ses productions par un Centre d'Expédition agréé dans les conditions fixées par les articles R.231-35 et suivants du livre II du Code rural et de la pêche maritime relatifs aux conditions sanitaires de production et de mise sur le marché des coquillages vivants.

Article 7- Modalités d'attribution des licences

Au titre de l'antériorité de pêche

7-1) Si le nombre de demandes de licence est supérieur au contingent fixé par le CRPMEM, les priorités d'attribution sont les suivantes :

- a** - navire ayant obtenu une licence, l'année précédente sans changement de propriétaire ou de copropriétaire.
- b** - navire neuf ou d'occasion dont le propriétaire possédait une licence lors de la campagne précédente.
- c** - navire ayant obtenu une licence l'année précédente et ayant changé de propriétaire, mais dont le nouveau propriétaire ne possédait pas de licence lors de la campagne précédente.
- d** - navire n'ayant jamais obtenu de licence et dont le propriétaire ne possédait pas de licence lors de la campagne précédente.

7-2) Dans le cadre du classement défini ci-dessus, aux points **c** et **d**, il sera accordé une priorité aux demandes correspondant à une première installation.

7-3) Le Président du Groupe de Travail « Coquillages Pêche Embarquée » du CRPMEM de Bretagne, assisté des présidents des CDPMEM concernés, examine les demandes dans l'ordre de priorité fixé supra. Il établit la liste définitive des licences à attribuer et une liste complémentaire par ordre de priorité pour le remplacement d'un navire licencié qui ne répond plus aux conditions d'attribution. Si les critères définis au présent article ne suffisent pas à répartir toutes les demandes, à l'intérieur de chaque catégorie, les ordres de priorité seront définis en fonction des orientations du marché, des équilibres socioéconomiques et si besoin en fonction de la date d'ancienneté des dates de dépôt des demandes.

Au titre des critères socioéconomiques

7-4) La licence spéciale prévue à l'article 2 ne peut être délivrée qu'aux navires ayant une longueur hors tout inférieure ou égale à 12 mètres, et une puissance motrice non bridée égale ou inférieure à 200 KW (272 CV).

7-5) Les navires ayant une longueur hors tout supérieure à 12 mètres ou une puissance motrice non bridée supérieure à 200 KW (272 CV), et justifiant d'une antériorité de pêche à la coquille Saint-Jacques (licences au cours de la campagne 2001/2002) dans le périmètre défini à l'article 2 peuvent obtenir une licence. Pour les campagnes ultérieures, cette licence à titre dérogatoire pourra être renouvelée selon les conditions définies à l'article 8 de la présente délibération.

Article 8 - Condition de renouvellement de la licence à titre dérogatoire

8-1) Pour les campagnes ultérieures, la licence à titre dérogatoire telle que définie à l'article 4 de la présente délibération pourra être renouvelée dans les mêmes conditions que pour les titulaires répondant aux critères de longueur et de puissance, tant que le navire demeurera immatriculé en catégorie pêche et sous réserve :

- d'avoir pratiqué la pêche, objet de la licence, au cours de l'année précédant la demande.
- de ne pas subir de modification conduisant à une augmentation de la longueur hors tout (exprimée en mètres) ou de la puissance du navire (exprimée en KW).
- de ne pas changer de quartier d'immatriculation du navire
- de respecter les normes de sécurité et de navigabilité en vigueur.

8-2) Le maintien de la dérogation, sous réserve de respecter les conditions ci-dessus, est possible y compris en cas de changement d'armateur. A contrario, le maintien de la dérogation est perdue en cas de changement de navire.

Article 9 - Dépôt du dossier de demande de licence

9-1) La demande de licence doit être présentée conformément aux dates inscrites dans la délibération « Dates de dépôt des demandes de licence -CRPMEM- » susvisée, fixant les lieux et dates de dépôt des demandes de licence pour la région Bretagne. Toutes les demandes doivent être adressées par courrier, le cachet de la poste faisant foi ou remises en main propres

9-2) Elle doit être accompagnée du paiement du montant du prix de la licence.

9-3) Seuls les formulaires établis par le CRPMEM Bretagne et diffusés par les Comités des Pêches ou les administrations compétentes peuvent servir de support à la demande de licence.

Article 10: Examen des demandes de licences

10-1) Le CRPMEM Bretagne, assisté des CDPMEM concernés, s'assurera des conditions d'éligibilité décrites ci-avant.

10-2) Chaque demande devra faire l'objet d'un visa de l'administration des Affaires Maritimes attestant de la réalité des mentions portées sur le formulaire de demande de licence et notamment en ce qui concerne les obligations déclaratives en matière de pêche maritime.

10-3) Dans le cadre de l'examen de la licence, s'il s'avère que le demandeur n'est pas à jour vis-à-vis de l'une des conditions d'éligibilité à la licence ou à des extraits ou s'il se pose une question concernant cette éligibilité, la demande est suspendue à la résolution du problème ou à la régularisation de la situation. En cas de suspension de la demande de licence, le demandeur aura deux mois, à compter de la date de notification de la suspension, pour régulariser sa demande. Passé ce délai, la demande sera rejetée. En cas de difficultés indépendantes de sa volonté ou de ses actes, le demandeur peut par un courrier accompagné de pièces justificatives solliciter une prorogation du délai. La demande de prolongation devra parvenir au siège du CRPMEM avant expiration du délai initial de deux mois et fera l'objet d'une décision du Président du CRPMEM après avis du président du groupe de travail « Coquillages Pêche Embarquée ».

10-4) Toute demande de renouvellement de licence déposée au-delà de la date fixée par la délibération « Dates de dépôt des demandes de licences -CRPMEM- » susvisée, sera instruite en tant que nouvelle demande et par ordre d'arrivée des dossiers.

10-5) Les nouvelles demandes et les demandes répondant aux conditions de première installation, déposées au-delà de la date fixée par la délibération « Dates de dépôt des demandes de licences -CRPMEM- » susvisée, seront instruites et le cas échéant attribuées dans la limite du contingent de licences disponibles.

Article 11 - Conditions financières

11-1) La licence n'est valable que pour une campagne, elle donne lieu au versement d'une contribution fixée annuellement par le CRPMEM. Il en est de même pour toute restitution de licence après sanction de retrait prononcée par l'autorité administrative

11-2) Le montant de cette licence pourra être majoré selon des modalités définies par la délibération financière pour toute demande déposée au-delà de la date fixée par la délibération « Dates de dépôt des demandes de licences -CRPMEM- » susvisée à l'exception des demandes de propriétaires répondant aux conditions de première installation.

11-3) Les sommes dégagées alimentent un fonds géré par le CRPMEM servant à financer la gestion des licences, la mise en œuvre des mesures résultant de délibérations du Comité régional, la promotion des produits ou toutes actions proposées par les comités départementaux concernés par la pêcherie, et adoptées par le Groupe de Travail « Coquillages Pêche Embarquée » du CRPMEM et approuvées par le Conseil.

11-4) En cas d'action particulière pour la gestion de la pêcherie, un accord entre le Président du CRPMEM et le Président du CDPMEM concerné peut être signé afin de prévoir notamment les conditions d'intervention du CDPMEM, ainsi que les montants forfaitaires de la prestation correspondante.

Article 12 - Infractions à la présente délibération

Les infractions à la présente délibération et à celles prises pour son application sont recherchées et poursuivies conformément aux dispositions du code rural et des pêches maritimes et notamment aux articles L. 941-1, L. 946-2, L. 946-5 et L. 946-6 du Code rural et de la pêche maritime.

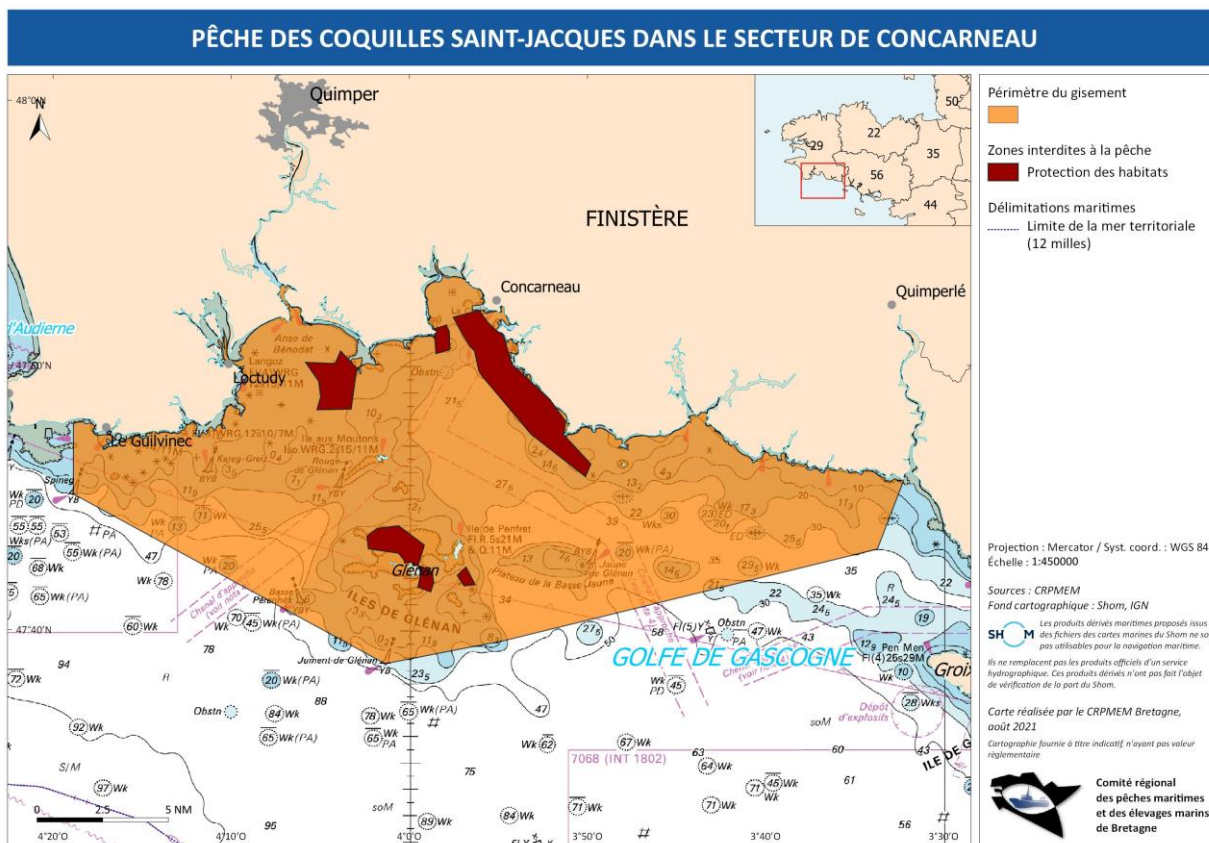
Article 13 – Dispositions diverses

La délibération 2016-012 « COQUILLES SAINT-JACQUES – CC- A » du 18 mars 2016 est abrogée.

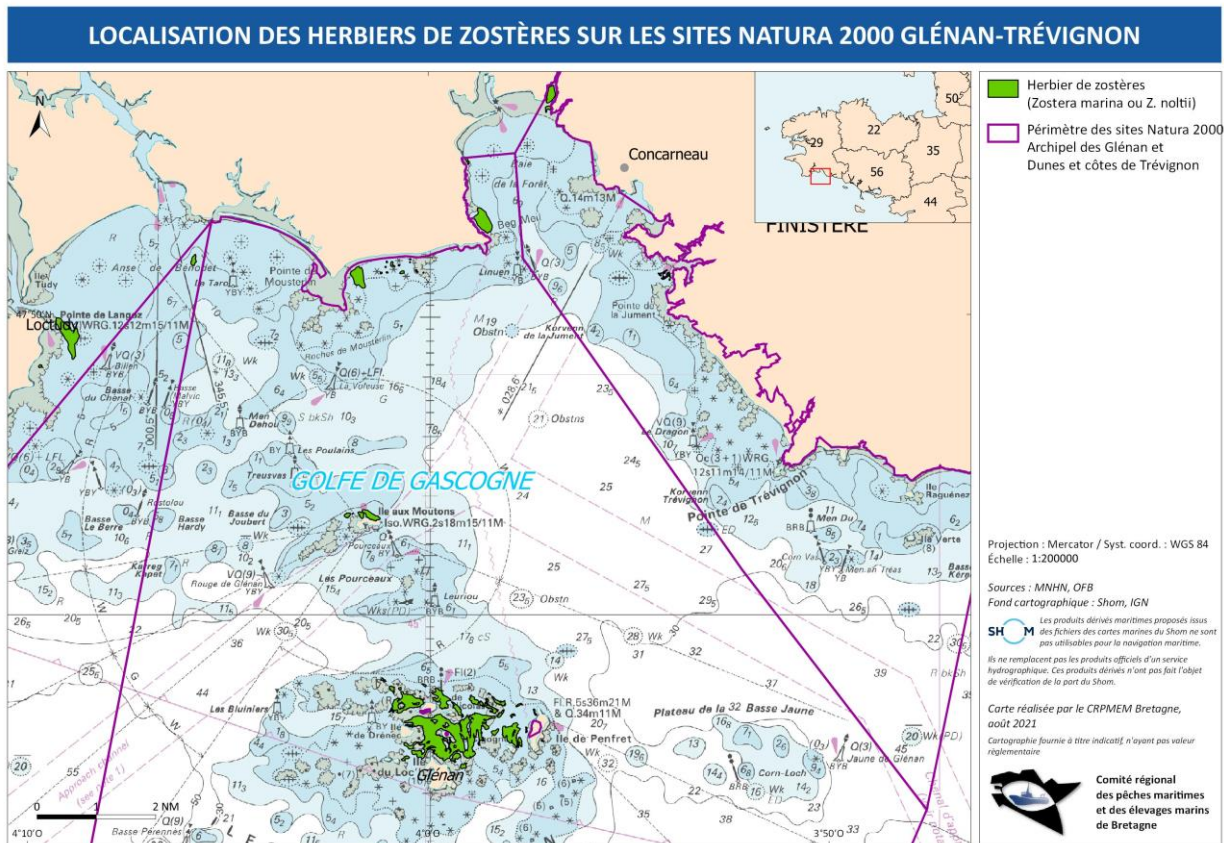
**Le Président du CRPMEM Bretagne,
Olivier LE NEZET**

Annexe 1 à la délibération 2021-0XX « COQUILLES SAINT-JACQUES CC GLENAN - A » DU XX
 SEPTEMBRE 2021

Cartographie du gisement de Concarneau / Les Glénan

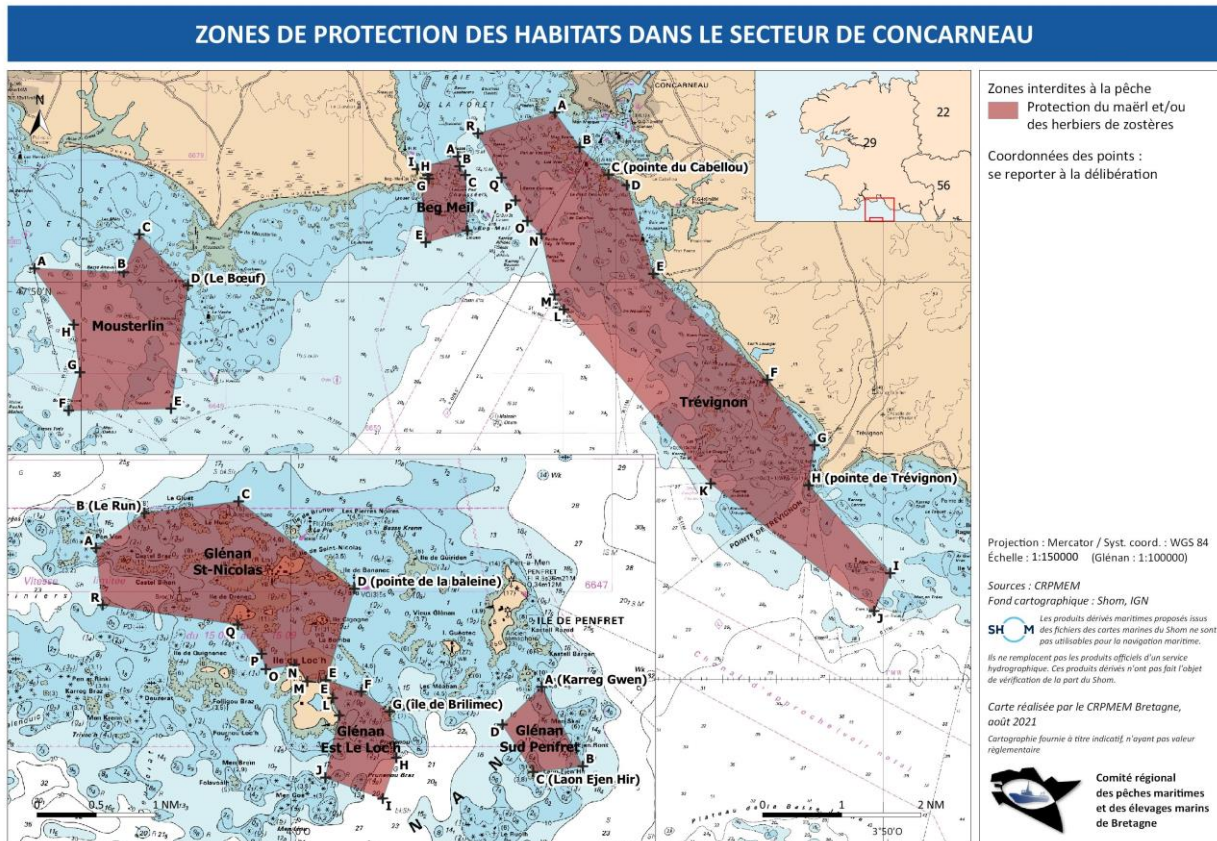


Cartographie des herbiers de zostères des sites Natura 2000 « Archipel des Glénan » et « Dunes et côtes de Trévignon »



Les cartographies des herbiers de zostères (et des autres habitats marins patrimoniaux) sont disponibles en téléchargement sur le site <https://www.respect-peches-durables.org/> différents formats (dont formats compatibles MaxSea/TimeZero). Ces données sont susceptibles d'évoluer en fonction de la mise à jour des connaissances. Ces données sont fournies à titre informatif et n'ont pas de valeur réglementaire.

Cartographie des zones spéciales pour la conservation des habitats



La cartographie de ces périmètres sont également téléchargeables en ligne sur le site <https://www.respect-peches-durables.org/> en différents formats (dont formats compatibles MaxSea/TimeZero). Ces données sont fournies à titre informatif et n'ont pas de valeur réglementaire.